

06 JUL 2018

**POR LA CUAL SE PRORROGA UNA CONCESIÓN DE AGUAS SUPERFICIALES Y SE  
ADOPTAN OTRAS DETERMINACIONES. EXPEDIENTE CA 024-06.**

La Secretaría General y Autoridad Ambiental de la Corporación Autónoma Regional de Chivor - CORPOCHIVOR, en ejercicio de sus funciones establecidas por el Consejo Directivo mediante Acuerdo N°03 del veinticuatro (24) de febrero de 2016, y,

**CONSIDERANDO**

Que la Corporación Autónoma Regional de Chivor – CORPOCHIVOR, a través de la Resolución N° 572 de fecha 30 de mayo de 2006, otorgó Concesión de Aguas a nombre del "... señor JAIME ALEJANDRO HOYOS FALLA, identificado con cédula de ciudadanía N° 9.086.001 expedida en Cartagena, obrando en calidad de apoderado de la Empresa AES CHIVOR según escritura pública 2459 del 10-05-05, en cantidad de 0.06 lps, a derivar de la fuente de uso público denominada Quebrada Seca o Chamizo, en beneficio de cuatro (4) predios de propiedad de la Empresa, ubicados en la veredas Camoyo, La Vega y Gaceno de los municipios de Almeida, Macanal y Santa María, respectivamente, con destino a uso Doméstico. (fls. 37-40).

Que el mentado acto administrativo fue notificado a través de edicto, el cual fue desfijado de las instalaciones de CORPOCHIVOR el día 14 de julio de 2006, quedando debidamente ejecutoriado el día 24 de julio de esa anualidad. (fl. 44).

Que mediante radicado N° 2016ER2720 de fecha 13 de mayo de 2016, el Ingeniero Sandro René Perdómo Vásquez, identificado con cédula de ciudadanía N° 79.513.642 de Bogotá, en calidad de apoderado de la empresa AES CHIVOR & CIA S.C.A E.S.P, identificada con Nit. 830025205-2, según escritura pública N° 3175 de la Notaria 25 de Bogotá, solicitó la prórroga de la Concesión de Aguas otorgada por la Resolución N° 572 de 2006, en beneficio de cuatro predios de propiedad de la citada empresa, ubicados en las veredas Camoyo, La Vega y Gaceno, de los municipios de Chivor, Macanal y Santa María – Boyacá, a derivar de la fuente de uso público denominada quebrada "Seca o Chamizo", con destino a satisfacer las necesidades de uso Doméstico. (fls. 87-105).

Que por Auto de fecha 10 de junio de 2016, la Subdirección de Gestión Ambiental de esta Corporación, admitió la solicitud de prórroga de la Concesión de Aguas Superficiales otorgada a través de la Resolución N° 572 de 2006, presentada por la empresa AES CHIVOR & CIA S.C.A E.S.P, identificada con Nit. 830025205-2, representada legalmente por el señor Federico Echavarría Restrepo, identificado con cédula de ciudadanía N° 71.637.342 de Medellín - Antioquia, o quien haga sus veces, en beneficio de cuatro predios de propiedad de la citada empresa, ubicados en las veredas Camoyo, La Vega y Gaceno, de los municipios de Chivor, Macanal y Santa María – Boyacá, a derivar de la fuente de uso público denominada quebrada "Seca o Chamizo", con destino a satisfacer las necesidades de uso doméstico. Así mismo, se continuó la actuación en el expediente administrativo C.A 024-06 y se fijó fecha para la realización de visita de inspección ocular al predio objeto de la solicitud.

Que el anterior Auto fue fijado en un lugar público de las Alcaldías de Santa María y Macanal – Boyacá, según las constancias de fijación y desfijación obrantes a folios 116 y 118 del plenario.

Que en cumplimiento al Auto de fecha 10 de junio de 2016, se practicó visita técnica el día 23 de junio de 2016 por un profesional en el área de ingeniería ambiental contratista de la Corporación, quien emitió Concepto Técnico de fecha 29 de junio de 2016. (fls. 112-115); en donde se conceptuó entre otras cosas:

(...)

**3. ASPECTOS DE LA VISITA**

**3.1 Observaciones de campo**

La visita técnica se realizó en el predio denominado El Rebosadero en compañía de la Ingeniera Liliana González (Analista Ambiental AES CHIVOR & CIA SCA ESP), quien indicó el punto de

captación localizado sobre la Quebrada Seca.

El punto de captación se localiza sobre los 1374.3 m.s.n.m cerca de una cascada, en donde se localizó una caja de control de consta de un tubo de entrada de 2 pulgadas, un orificio de control, un tubo de mantenimiento de 1 pulgada y dos tubos de salida de 2 pulgadas.

Teniendo en cuenta de que se trata de un trámite de prórroga de concesión de aguas en donde se van a incluir otras actividades de uso del recurso hídrico como lo son (servicios sanitarios y mantenimiento de locaciones para duchas, lavamanos, sanitarios, cafetines y aseo general), se realizó una estimación del caudal disponible y se procedió a medir el caudal captado en la caja de control.

Debido a que se habían presentado algunas precipitaciones moderadas en la zona en la semana que se realizó la inspección ocular se tuvo como referencia para el cálculo del caudal un porcentaje de reducción del 80% y un caudal ecológico del 30%.

La metodología más factible para realizar el aforo fue la tiempo de llenado en donde se utilizó un recipiente con capacidad de 1 litro y un cronometro. Una vez localizado el punto de aforo se procede a medir el tiempo de llenado del recipiente durante 4 repeticiones.

De igual manera se verifico el funcionamiento de la caja de control que presentaba unas condiciones aptas de mantenimiento y válvulas de control en la salida.

El usuario manifiesta requerir el permiso de concesión de aguas para el consumo doméstico de 45 personas para suplir las necesidades de servicios sanitarios y mantenimiento de locaciones para duchas, lavamanos, sanitarios, cafetines y aseo general.

### 3.2 Datos Técnicos

Con el fin de conocer la disponibilidad del recurso hídrico, se procedió a realizar aforo de las fuentes:

MÉTODO UTILIZADO PARA DETERMINAR EL POTENCIAL HÍDRICO DE LA FUENTE DE ABASTO: VELOCIDAD POR AREA								
Aforo No.	Longitud (L) (mts)	Tiempo (T) (seg)	Velocidad superficial (Vs = L/T) (m/seg)	Velocidad Media (Vm = Vs*0,6) (m/seg)	Ancho (a) (mts)	Profundidad (p) (mts)	Área Transversal (A=a*p) (m2)	Caudal Aforado (Q=Vm*A*1000) (Lps)
1	1.00	3	0.333	0.233	1.00	0.600	0.600	140.00
2	1.00	3	0.333	0.233	1.00	0.600	0.600	140.00
3	1.00	3	0.333	0.233	1.00	0.600	0.600	140.00
4	1.00	3	0.333	0.233	1.00	0.600	0.600	140.00
Caudal promedio Aforado (Lps)=								140,00
Reducción estimada época de verano (%)						80	Equivale	112,00
Caudal verano (Lps)=								28,00
Caudal Ecológico (%)						30	Equivale	8,40
CAUDAL DISPONIBLE (Lps) =								19,60

CAUDAL DISPONIBLE TOTAL (Lps) =19,60

Ubicación sitio: Coordenadas Geográficas (G,Mn.Sg.). En caso de que se tomen varios puntos se deben registrar todas las coordenadas.

Latitud 4°53'53,0" Longitud -73°18'13,8" Altura 1374.3 m.s.n.m.

Cuenca Río Garagoa Subcuenca Embalse Microcuenca Quebrada El Chamizo

DE  
06 JUL 20183.3 Análisis y evaluación de la Información

Los interesados de la concesión de agua, requiere el recurso hídrico para los siguientes usos:

CAUDAL SOLICITADO POR EL (LOS) INTERESADOS:		
Nivel de complejidad RAS 2000		BAJO
Temperatura °C Municipio Santa María Alhura: 1370 m.s.n.m.	23	°C
Dotación Neta (Dn) Res. 2320 de 2009	90	Lts/Hab-día
Porcentaje de Perdidas (%P) - Res. 2320 de 2009	25	%
Dotación bruta (Db) = $Dn/(1-\%P)$	120	Lts/Hab-día
Número de Usuarios Actuales	12	usuarios
Número de usuarios solicitados para ampliación	0	usuarios
Número Total de Usuarios	12	usuarios
Densidad Poblacional	4	hab/vivienda
Población de Diseño (Pd)	48	Hab
Población Flotante (Pf) = 3% Pd	1	Hab
Población Total (Pt)	49	Hab
$Qmd = (Pd * Db)/86400$	0,07	Lps
K1	1,3	
$QMD = Qmd * K1$	0,09	Lps
k2	1,60	
$QMH = QMD * K2$	0,14	Lps
Perdidas por conducción (3%)	0,15	Lps
Perdidas por PTAP (3%)	0,15	Lps
CAUDAL TOTAL A OTORGAR	0,15	Lps

ANÁLISIS DE LA OFERTA Y DEMANDA DEL RECURSO HÍDRICO		
OFERTA	DEMANDA	
CAUDAL DISPONIBLES (lps): 19,60	Uso Doméstico	0,15
		0,15

4. CONCEPTO TÉCNICO

Una vez la Empresa AES CHIVOR & CIA SCA ESP remita a esta entidad la **Autorización Sanitaria Favorable** expedida por parte de la Secretaría de Salud de Boyacá, se emite el siguiente concepto técnico:

Desde el punto de vista técnico se recomienda **OTORGAR** concesión de aguas superficiales a nombre del Ingeniero SANDRO RENÉ PERDOMO VASQUEZ, identificado con cédula de ciudadanía N° 79.513.642 expedida en Bogotá D.C., en calidad de Director Ambiental y de Servicios Generales de AES CHIVOR & CIA SCA ESP con NIT 830025205-2, en cantidad de **0,15 Litros por Segundo**, a derivar de las fuentes de uso público "Quebrada Seca o Chamizo" con destino a satisfacer las necesidades de uso doméstico de 48 personas del predio denominado el Rebosadero ubicado en la vereda Camoyo del municipio de Chivor, suplir las necesidades de servicios sanitarios y mantenimiento de locaciones para duchas, lavamanos, sanitarios, cafetines y aseo general.

El interesado debe presentar ante la Corporación dentro de los sesenta (60) días siguientes a la notificación del presente informe técnico, las memorias de cálculo y planos del sistema de control de caudal que garantice que se va a derivar el caudal otorgado por CORPOCHIVOR, para su evaluación y respectiva aprobación.

5 RECOMENDACIONES

Velar por la protección de la vegetación existente y realizar actividades de reforestación con vegetación nativa de la zona, en un área no inferior a 0.1 Hectárea.

Velar por un adecuado uso del recurso hídrico, evitando el desperdicio, reduciendo pérdidas en el sistema y evitando la captación ilegal del recurso hídrico.

Hacer uso eficiente y racional del agua por medio de la instalación de medidores, registros,

llaves y flotadores en tanques de almacenamiento de agua.

(...)

Que teniendo en cuenta lo referido por el Concepto Técnico, esta Autoridad Ambiental a través del oficio N° 2016EE4866 de fecha 18 de julio de 2016, requirió a la interesada para que allegara la respectiva Autorización Sanitaria Favorable, en beneficio de la fuente de uso público denominada quebrada "Seca o Chamizo". (fl. 120).

Que a través del radicado N° 2016ER5659 de fecha 19 de septiembre de 2016, el Ingeniero Sandro René Perdómo Vásquez, en calidad de Director Ambiental y de Servicios Generales de la empresa AES CHIVOR & CIA S.C.A E.S.P, identificada con Nit. 830025205-2, presentó consideraciones relacionadas con el requerimiento efectuado. (fls. 121-123).

Que por radicado N° 2016ER7295 de fecha 29 de noviembre de 2016, el Ingeniero Sandro René Perdómo Vásquez, identificado con cédula de ciudadanía N° 79.513.642 de Bogotá, solicitó un plazo adicional de cuatro (4) meses, para allegar la respectiva Autorización Sanitaria Favorable. (fls. 125).

Que mediante oficio N° 2016EE9460 de fecha 16 de diciembre de 2016, esta Dependencia otorgó el plazo solicitado por la interesada, para el cumplimiento del requerimiento N° 2016EE4866. (fl. 126).

Que a través del radicado N° 2017ER2685 de fecha 05 de mayo de 2017, la solicitante pidió un nuevo plazo de cuatro (4) meses más, para presentar la Autorización Sanitaria Favorable. (fls. 128).

Que por oficio N° 2017EE3245 de fecha 09 de junio de 2017, esta Autoridad Ambiental, teniendo en cuenta la solicitud realizada, concedió un último plazo de cuatro (4) meses más, para el cumplimiento del arribo del soporte documental requerido. (fl. 129).

Que mediante radicados Nos. 2017ER7289 de fecha 02 de noviembre de 2017, 2017ER7753 de fecha 23 de noviembre de 2017 y 2018ER238 de fecha 18 de enero de 2018, el Ingeniero Sandro René Perdómo Vásquez previamente identificado, en calidad de Director Ambiental y de Servicios Generales de la empresa AES CHIVOR & CIA S.C.A E.S.P ya identificada, informó de los avances en el proceso de la obtención de la Autorización Sanitaria Favorable. (fls. 130-135).

Que a través del radicado N° 2018ER1553 de fecha 05 de marzo de 2018, el Ingeniero Sandro René Perdómo Vásquez, identificado con cédula de ciudadanía N° 79.513.642 de Bogotá, allegó la Resolución N° 0342 de fecha 26 de febrero 2018 "por la cual se otorga una **AUTORIZACION SANITARIA FAVORABLE** para la concesión de agua para consumo humano". (fls. 136-140).

Que teniendo en cuenta que la peticionaria solicitó iniciar el trámite administrativo de prórroga en beneficio de cuatro (4) predios, de propiedad de la empresa AES CHIVOR & CIA S.C.A E.S.P previamente identificada, una vez revisada la documentación aportada, se puede colegir que en realidad se trata de un (1) sólo predio, el cual se encuentra identificado como "Predio Rural" con matrícula inmobiliaria N° 079-27602, localizado en la vereda Camoyo del municipio de Almeida – Boyacá.

Que si bien es cierto, la solicitante realizará la derivación del recurso hídrico del predio ya identificado, presuntamente ubicado en la vereda Camoyo del municipio de Almeida – Boyacá, ésta Autoridad Ambiental procedió a verificar la localización del referido predio, encontrándose que el sistema virtual Geoportal del Instituto Geográfico Agustín Codazzi arrojó que el mismo, se encuentra ubicado pero en la vereda Camoyo del municipio de Chivor – Boyacá.

Que dado que el municipio de Chivor – Boyacá, no allegó las constancias de fijación y desfijación enviadas a través del oficio N° 2016EE3635 y vistas las anteriores consideraciones, ésta Dependencia expidió el Auto N° 498 de fecha 08 de mayo de 2018 "POR MEDIO DEL CUAL SE ORDENA LA PUBLICACIÓN DE UN TRÁMITE DE CONCESION DE AGUAS Y SE TOMAN OTRAS DETERMINACIONES EXPEDIENTE C.A 024-06"; el mentado Auto fue fijado en un lugar público de la alcaldía del municipio de Chivor - Boyacá, así como en la cartelera de servicios ambientales de CORPOCHIVOR, por el término legalmente establecido, según las constancias de fijación y desfijación obrantes a folios 143 y 147.

## CONSIDERACIONES DE MOTIVACIÓN Y FINALIDAD

Que en el numeral 9 del artículo 31 de la Ley 99 de 1993, se establece que dentro de las funciones atribuidas a las Corporaciones Autónomas Regionales está la del otorgamiento de "... concesiones, permisos, autorizaciones y licencias ambientales requeridas por la ley para el uso, aprovechamiento, movilización de los recursos naturales renovables o para el desarrollo de actividades que afecten o puedan afectar el medio ambiente...".

Que el artículo 43 de la Ley 99 de 1993 determinó la tasa por utilización de aguas, señalando que la misma, dará lugar al cobro de tasas que fija el gobierno nacional, las cuales son destinadas al pago de los gastos de protección y renovación de los recursos hídricos, lo anterior, de conformidad con el Decreto 155 de 2004 y la Resolución N° 240 de 2004 expedida por el Ministerio de Ambiente Vivienda y Desarrollo Territorial – MAVDT hoy Ministerio de Ambiente y Desarrollo Sostenible – MADS.

Que los artículos 2.2.3.2.7.4 y 2.2.3.2.8.4 del Decreto Único Reglamentario N° 1076 de 2015, establecieron lo siguiente:

*"... Término de las concesiones Las concesiones a que se refieren los artículos anteriores se otorgarán por un término no mayor de diez (10) años, salvo las destinadas a la prestación de servicios públicos o a la construcción de obras de interés público o social, que podrán ser otorgadas por períodos hasta de cincuenta (50) años.*

*... Término para solicitar prórroga. Las concesiones de que trata este capítulo sólo podrán prorrogarse durante el último año del período para el cual se hayan otorgado, salvo razones de conveniencia pública."*

Que mediante Acuerdo No. 003 del 24 de febrero de 2016 "Por medio del cual se establece la estructura orgánica de la Corporación Autónoma Regional de Chivor, CORPOCHIVOR, se determinan las funciones de sus dependencias y se dictan otras disposiciones", en el artículo cuarto establece las funciones de la Secretaría General y Autoridad Ambiental, definiendo en el numeral 12 las de "Atender el proceso de evaluación y otorgar las solicitudes de licencias, permisos y autorizaciones ambientales requeridas para el uso, aprovechamiento o movilización de los recursos naturales o para el desarrollo de actividades que generen o puedan generar deterioro ambiental, con forme a las disposiciones vigentes y delegadas".

Que vista la normatividad que antecede y acogiendo la recomendación del Concepto Técnico citado anteriormente, ésta Autoridad Ambiental considera que es viable prorrogar a favor de la empresa AES CHIVOR & CIA SCA ESP, identificada con Nit. 830.025.205-2, representada legalmente por el señor Federico Echavarría Restrepo, identificado con cédula de ciudadanía N° 71.637.342 de Medellín - Antioquia, o quien haga sus veces, la Concesión de Aguas Superficiales otorgada a través de la Resolución N° 572 de fecha 30 de mayo de 2006, en beneficio del predio denominado "Predio Rural" con matrícula inmobiliaria N° 079-27602, localizado en la vereda Camoyo del municipio de Chivor – Boyacá, a derivar de la fuente de uso público denominada quebrada "Seca o Chamizo", con destino a satisfacer las necesidades de uso Doméstico de 49 personas, en los términos que se indicarán en la parte resolutive del presente acto administrativo.

Que en mérito de lo expuesto, esta Autoridad Ambiental,

## RESUELVE:

**ARTÍCULO PRIMERO: PRORROGAR LA CONCESIÓN DE AGUAS SUPERFICIALES** otorgada a través de la Resolución N° 572 de fecha 30 de mayo de 2006, a favor de la empresa AES CHIVOR & CIA SCA ESP, identificada con Nit. 830.025.205-2, representada legalmente por el

señor Federico Echavarría Restrepo, identificado con cédula de ciudadanía N° 71.637.342 de Medellín - Antioquia, o quien haga sus veces, **en cantidad de 0.15 litros por segundo**, a derivar de la fuente de uso público denominada quebrada "Seca o Chamizo", con coordenadas latitud: 04°53'53.0" longitud: 73°18'13.8" altura: 1374,3 m.s.n.m., en beneficio del predio denominado "Predio Rural" con matrícula inmobiliaria N° 079-27602, localizado en la vereda Camoyo del municipio de Chivór - Boyacá, con destino a satisfacer necesidades de uso **Doméstico (48 personas)**.

**ARTÍCULO SEGUNDO:** La concesionaria deberá presentar dentro de los sesenta (60) días siguientes a la ejecutoria del presente acto administrativo, las memorias de cálculo y planos del sistema de captación y control de caudal, que garantice que se va a derivar el caudal otorgado por CORPOCHIVOR, para su respectiva evaluación y posterior aprobación.

**ARTÍCULO TERCERO:** La beneficiaria deberá presentar dentro de los sesenta (60) días siguientes a la ejecutoria de la presente Resolución, el Programa de Uso Eficiente y Ahorro del agua - PUEAA, acorde con lo dispuesto por la Ley 373 de 1997 y los términos de referencia establecidos por CORPOCHIVOR, para su respectiva evaluación y aprobación.

**PARÁGRAFO:** La interesada deberá hacer uso eficiente y racional del agua, por medio de la instalación de medidores, registros, llaves y flotadores en tanques de almacenamiento de agua; además, de velar por un adecuado uso del recurso hídrico, evitando el desperdicio, reduciendo pérdidas y evitando la captación ilegal.

**ARTÍCULO CUARTO:** La presente concesión es prorrogada por un término de **DIEZ (10) AÑOS**, contados a partir de la ejecutoria del presente acto administrativo y sólo podrá prorrogarse nuevamente durante el último año del período para el cual se haya adjudicado, salvo razones de conveniencia pública.

**ARTÍCULO QUINTO:** La concesión prorrogada no será obstáculo para que con posterioridad se reglamente de manera general la distribución de las aguas o para que se modifiquen las condiciones de la concesión, por razones de conveniencia pública o el acaecimiento de hechos que alteren las condiciones ambientales.

**ARTÍCULO SEXTO:** Toda concesión implica para la beneficiaria, como condición para su subsistencia, la inalterabilidad de las condiciones impuestas en la presente resolución. Cuando la concesionaria tenga necesidad de efectuar modificación en las condiciones de la Resolución respectiva, deberá solicitar previamente la autorización correspondiente, comprobando la necesidad de la reforma.

**ARTÍCULO SÉPTIMO:** Para que la concesionaria pueda traspasar, total o parcialmente, la concesión, necesita autorización previa de CORPOCHIVOR, quien podrá negarla cuando por causas de utilidad pública o interés social lo estime conveniente, mediante providencia motivada.

**ARTÍCULO OCTAVO:** En caso de que se produzca la tradición de los predios beneficiados con la concesión, el nuevo propietario, poseedor o tenedor, deberá solicitar el traspaso de la concesión dentro de los sesenta (60) días siguientes, para lo cual presentará los documentos que lo acrediten como tal y los demás que se le exijan, con el fin de ser considerado como nuevo titular de la concesión.

**PARÁGRAFO:** La Corporación Autónoma Regional de Chivó - CORPOCHIVOR, está facultada para autorizar el traspaso de una concesión, en las condiciones originales o modificándolas.

**ARTÍCULO NOVENO:** La presente concesión no grava con servidumbre los predios afectados por el aprovechamiento y conducción del agua. El establecimiento de tal servidumbre deberá gestionarla la interesada con los propietarios de las heredades sirvientes, siguiendo el procedimiento establecido en el Decreto Único Reglamentario N° 1076 de 2015 o por conducto de organismo jurisdiccional.

**ARTÍCULO DÉCIMO:** El suministro de agua para satisfacer concesiones, está sujeto a la disponibilidad del recurso, por tanto, el Estado no es responsable cuando por causas naturales no pueda garantizar el caudal concedido. La precedencia cronológica en las concesiones no otorga prioridad y en casos de escasez todas serán abastecidas a prorrata o por turnos, de acuerdo con lo establecido en el artículo 2.2.3.2.13.16 del Decreto Único Reglamentario N° 1076 de 2015.

**ARTÍCULO DÉCIMO PRIMERO:** Las aguas, independientemente del predio y del uso a que se destinen, no se pueden transferir por venta, donación o permuta entre particulares, ni por ningún otro modo traslativo de dominio, ni podrán arrendarse, ni gravarse, ni constituirse sobre ellas derecho personal o de otra naturaleza. Por consiguiente es nula toda cesión, transacción o contrato hecho sobre las aguas, según lo dispuesto en el artículo 2.2.3.2.2.7 del Decreto Único Reglamentario N° 1076 de 2015.

**ARTÍCULO DÉCIMO SEGUNDO:** La beneficiaria deberá conservar la ronda de la fuente de abastecimiento, mediante el mantenimiento de la vegetación protectora, con el fin de garantizar la calidad y cantidad del recurso hídrico en un área no inferior a 0.1 ha aguas arriba de la captación, sobre la franja de protección de la fuente de abastecimiento.

**ARTÍCULO DÉCIMO TERCERO:** CORPOCHIVOR, declarará la caducidad de la concesión en los siguientes casos, entre otros:

- a) La cesión del derecho al uso del recurso hecha a terceros, salvo que medie permiso previo y escrito de CORPOCHIVOR.
- b) La utilización de la concesión para uso diferente al señalado.
- c) La variación sin autorización, de las condiciones de la concesión.
- d) El incumplimiento grave y reiterado de las normas sobre preservación de los recursos naturales.
- e) No usar la concesión durante dos (2) años, sin causa justificada.
- f) La disminución progresiva o el agotamiento del recurso.
- g) Cuando se haya sancionado a la concesionaria con multas, en dos oportunidades.
- h) Cuando se haya requerido a la concesionaria en dos oportunidades para la presentación de planos.

**ARTÍCULO DÉCIMO CUARTO:** La concesionaria deberá cancelar a CORPOCHIVOR la respectiva tasa por utilización del agua, de conformidad con lo establecido en el Decreto Único Reglamentario N° 1076 de 2015, o por las normas que la sustituyan o modifiquen. Para lo cual, la Corporación facturará con una periodicidad anual a partir de la notificación del presente acto administrativo.

**PARÁGRAFO PRIMERO:** Los recursos provenientes del recaudo de la tasa por utilización del agua, se destinarán a la protección y recuperación del recurso hídrico, de conformidad con lo establecido en el respectivo Plan de Ordenación y Manejo de la Cuenca.

**PARÁGRAFO SEGUNDO:** La concesionaria podrá presentar en el mes de enero de cada año gravable, la autodeclaración de volúmenes efectivamente captados en el formato instituido para ello por la Corporación Autónoma Regional de Chivor - CORPOCHIVOR, para lo cual, se requiere implementar un sistema de medición, según lo establecido en el parágrafo del artículo 2.2.9.6.1.6 del Decreto Único Reglamentario N° 1076 de 2015.

**ARTÍCULO DÉCIMO QUINTO:** La beneficiaria debe realizar el pago por concepto del servicio de seguimiento a permisos ambientales en el momento que este servicio se preste por parte de la Corporación, según lo establecido por el artículo 96° de la Ley 633 de 2000, en concordancia con la Resolución 1280 de 2010 expedida por el Ministerio de Ambiente y Desarrollo Sostenible y la Resolución 577 de 2013 expedida por la Corporación Autónoma Regional de Chivor - CORPOCHIVOR.

**ARTÍCULO DÉCIMO SEXTO:** La Corporación Autónoma Regional de Chivor - CORPOCHIVOR, impondrá a la concesionaria o a sus legítimos representantes según sea el caso, las



CORPOCHIVOR

CORPORACION AUTONOMA  
REGIONAL DE CHIVOR

CORPOCHIVOR

RESOLUCIÓN No.

DE

06 JUL 2018

TERRITORIO

8

sanciones de que trata el Decreto Único Reglamentario N° 1076 de 2015 y/o la Ley 1333 de 2009 o la norma que los adicione, modifique o sustituya, de llegarse a comprobar que se han infringido las obligaciones establecidas en esta Resolución y en especial las dispuestas por el artículo 2.2.3.2.24.2 del Decreto Único Reglamentario N° 1076 de 2015.

**ARTÍCULO DÉCIMO SÉPTIMO:** Notifíquese personalmente la presente Resolución a la empresa AES CHIVOR & CIA SCA ESP con NIT. 830.025.205-2, representada legalmente por el señor Federico Echavarría Restrepo, identificado con cédula de ciudadanía N° 71.637.342 de Medellín - Antioquia, o quien haga sus veces, conforme lo disponen el artículo 67 y ss. de la Ley 1437 de 2011.

**ARTÍCULO DÉCIMO OCTAVO:** La presente Resolución deberá ser publicada en el Boletín Oficial de CORPOCHIVOR, de conformidad con el artículo 71 de la Ley 99 de 1993 en concordancia con el artículo 2.2.3.2.9.10 del Decreto Único Reglamentario N° 1076 de 2015.

**ARTÍCULO DÉCIMO NOVENO:** Contra la presente Resolución procede el recurso de reposición ante la Secretaría General y Autoridad Ambiental de CORPOCHIVOR, dentro de los diez (10) días hábiles siguientes a su notificación, según lo dispuesto en el artículo 74 de la Ley 1437 de 2011.

**NOTIFÍQUESE, PUBLÍQUESE Y CÚMPLASE**


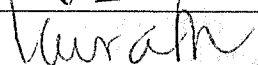
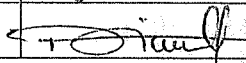
  
**DIANA SORAYA JIMÉNEZ SALCEDO.**

Secretaria General y Autoridad Ambiental.

**CORPOCHIVOR**

CORPORACIÓN AUTÓNOMA REGIONAL DE CHIVOR  
GARAGOA 03/08/18

EN LA FECHA NOTIFICO PERSONALMENTE EL CONTENIDO  
DE LA RESOLUCIÓN No. Resolución 409 DEL 06/07/18  
AL SR (A) SANDRO KELE PERDOMO  
CON LAS ADVERTENCIAS DE LEY Soraya  
EL NOTIFICADO c.c. No. 49.513.642  
LA SECRETARIA mejia

	Nombres y Apellidos	Cargo, Dependencia	Firma	Fecha
Proyectado por:	Abg. Julián Suárez	Abogado Contratista SGAA.		27/06/2018.
Revisado por:	Abg. Laura Montenegro	Abogada Contratista SGAA.		27/06/2018.
Revisado y Aprobado para Firma Por:	Diana Soraya Jiménez Salcedo.	Secretaria General y Autoridad Ambiental.		27/06/18
No. Expediente:	CA 024-06.			
Los Arriba firmantes declaramos que hemos revisado el presente documento y lo encontramos ajustado a las normas y disposiciones legales. Asi mismos la información contenida en él, es precisa, correcta, veraz y completa y por lo tanto, lo presentamos para la correspondiente firma del funcionario competente de la corporación.				